









Legenda:

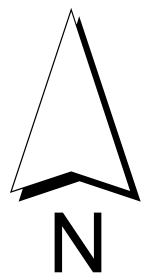
 Aree boscate interessate solo da azioni ordinarie e specifiche non localizzate


Azioni specifiche

-  Interventi sulle reti ecologiche
-  Interventi sugli habitat forestali di interesse naturalistico e faunistico
-  Cure colturali nei cedui
-  Interventi sui castagneti da frutto
-  Diradamenti e cure colturali nelle fustaie


Limiti amministrativi

- ***** Confine di Stato
- ooooooooo Confine provinciale
- Confini comunali

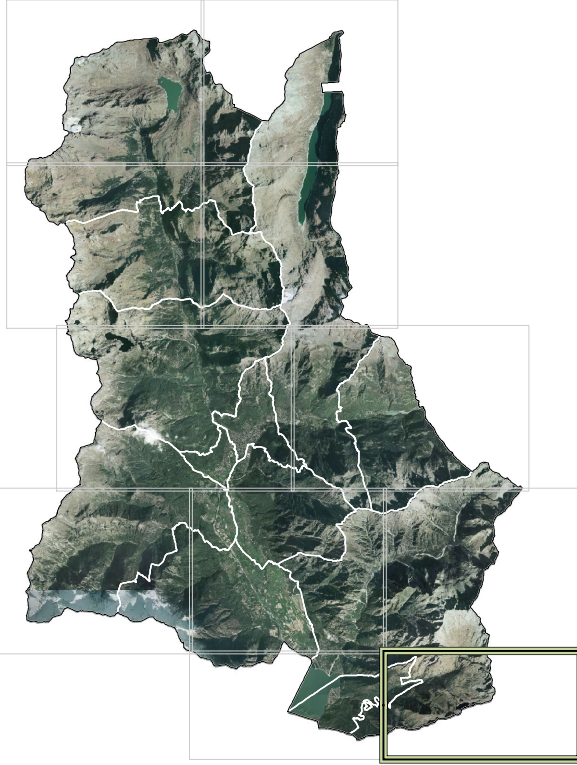




PIANO DI INDIRIZZO FORESTALE



COMUNITA' MONTANA della VALCHIAVENNA



scala: 1:10.000

Tav.16m *Carta delle azioni di piano e delle proposte progettuali*

| | | |
|-------------------|---|---|
| Gruppo di lavoro: | Dott.ssa For. Tiziana Stangoni Dott. Agr. Contardo Crotti Arch. Silvano Molinetti Dott. Agr. Attilio Tartarini Geol. Claudio Depoli Dott. Agr. Junior Attilio Melesi | Committente: Comunità Montana Valchiavenna |
|-------------------|---|---|

Data: Settembre 2020
ADOZIONE
APPROVAZIONE

Revisione n° 9
n° 7 del 23.03.2018
n° 18 del 12.08.2020