

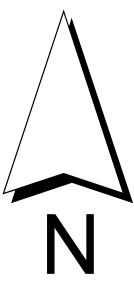



Legenda:

-  Aree boscate
-  Aree prioritarie per la realizzazione di interventi compensativi

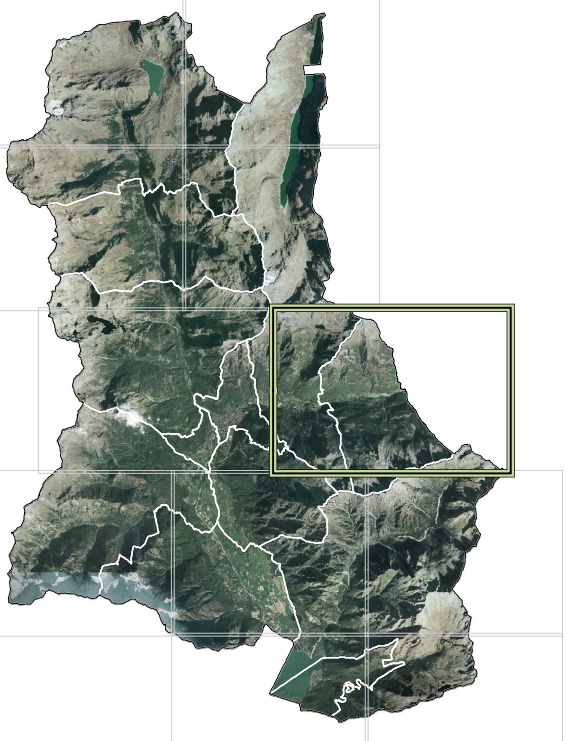


Limiti amministrativi
----- Confine di Stato
----- Confine provinciale
----- Confini comunali



**PIANO
DI INDIRIZZO FORESTALE**

**COMUNITA' MONTANA
della
VALCHIAVENNA**



scala: 1:10.000

Tav.15f *Carta delle superfici destinate a compensazioni*

Gruppo di lavoro: Dott.ssa For. Tiziana Stangoni Dott. Agr. Corrado Crati Arch. Silvano Molinelli Dott. Agr. Attilio Tartarini Geol. Claudio Droppi Dott. Agr. Junior Attilio Meloni	Commitente: Comunità Montana Valchiavenna
--	---

Data: Settembre 2020
ADOZIONE
APPROVAZIONE

Revisione n° 5
del 23.03.2018
n° 7
del 12.08.2020