

Legenda:

Aree boscate

Viabilità agro-silvo-pastorale

Classe di transitabilità I

Classe di transitabilità II

Classe di transitabilità III

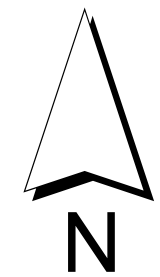
Classe di transitabilità IV

Strade in progetto

Viabilità agro-silvo-pastorale in progetto

Altra viabilità

Altra viabilità esistente




Limiti amministrativi

Confine di Stato

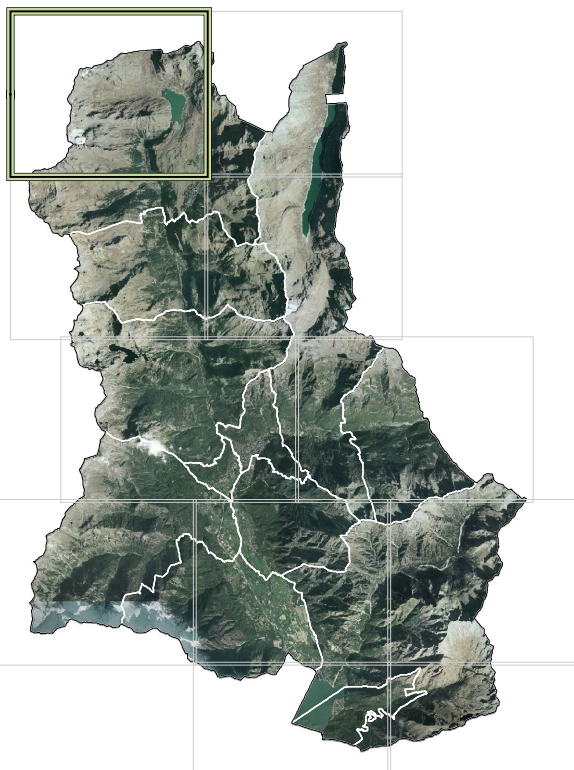
Confine provinciale

Confini comunali



PIANO DI INDIRIZZO FORESTALE

COMUNITA' MONTANA della VALCHIAVENNA



scala: 1:10.000

Tav.14a Carta delle infrastrutture di servizio

Gruppo di lavoro: Dott.ssa For. Tiziana Stangoni
Dott. Agr. Contardo Crotti
Arch. Silvano Molinari
Dott. Agr. Attilio Tartarini
Geol. Claudio Depoli
Dott. Agr. junior Attilio Melesi

Comittente:
Comunità Montana Valchiavenna

Data: Settembre 2020
ADOZIONE
APPROVAZIONE

Revisione n° 5
n° 7 del 23.03.2018
n° 18 del 13.08.2020