

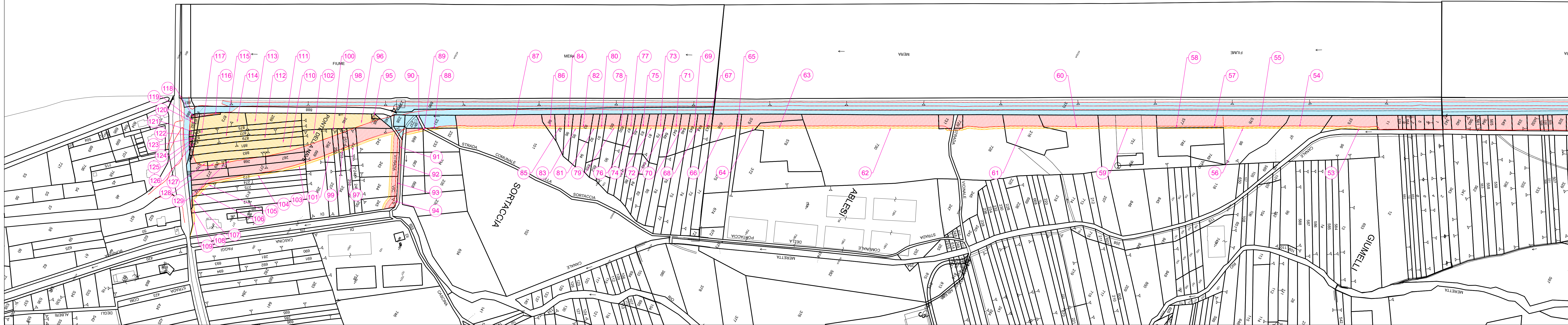

PLANIMETRIA CATASTALE - TRATTO SUD

Comune di Samolaco Fogli 11, 19, 35, 44, 62

scala 1:2000

LEGENDA


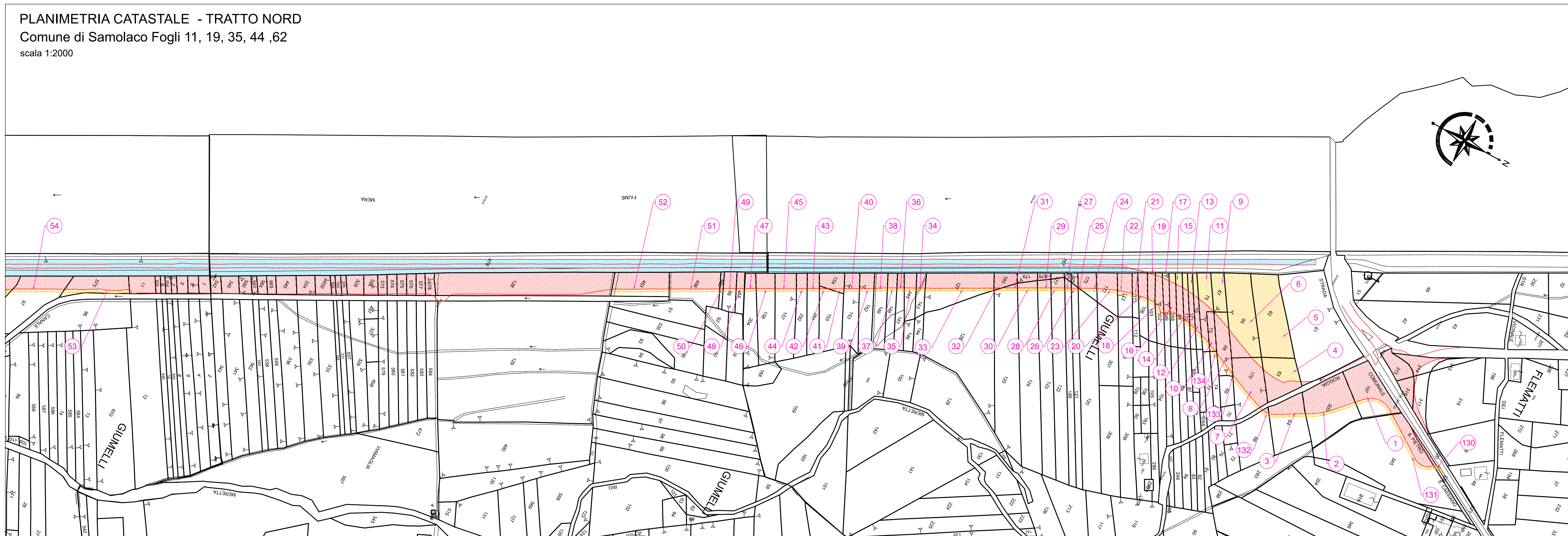
	AREE DI ESPROPRIO		AREE DEMANIALI
	AREE DI OCCUPAZIONE		



PLANIMETRIA CATASTALE - TRATTO NORD

Comune di Samolaco Fogli 11, 19, 35, 44, 62

scala 1:2000




REGIONE LOMBARDIA  
PROVINCIA DI SONDRIO



VARIANTE ALLA S.P. 2 "TRIVULZIA"  
IN COMUNE DI SAMOLACO  
- tra Ponte Nave e Ponte S. Pietro -  
CIG: 7726613ABF CUP: C37H16001370001

PROGETTO DEFINITIVO

PROGETTAZIONE:



ITS srl  
Corte delle Carceri, 11  
23023 Pieve di S. Pietro (TV)  
Tel. 0438.830222 email: info@its-engineering.com

Ing. CARLO TITTON  
Ing. ANDREA DE PIN  
Ing. MIRKO LORENZON  
Geom. FABIO LUCCHETTA

ELABORATO:

OCCUPAZIONE TEMPORAREE  
PIANO PARTICELLARE  
PLANIMETRIA CATASTALE

IL PROGETTISTA:

Ing. CARLO TITTON



RESP. UNICO DEL PROCEDIMENTO:

Arch. CAMILLA VOLA

CODICE PROGETTO:

2019 020 - PD

NOME FILE: 2019\_020\_PD\_ESP\_PC\_02\_Occupazione Temp

REVISIONE: B

SCALA:

1:2000

REV.	DESCRIZIONE	REDATTO	VERIFICATO	APPROVATO	DATA
B	REVISIONE PROCEDURALE	SI	ML	CT	30/06/2021
A	PRIMA EMISSIONE	SI	ADP	CT	27/01/2020

Il presente disegno è di proprietà esclusiva e non può essere riprodotto né consegnato a terzi senza autorizzazione scritta, ex art. 90 Legge 22-4-1941 n. 633